



ФЕДЕРАЛЬНАЯ СЛУЖБА
ГОСУДАРСТВЕННОЙ СТАТИСТИКИ

Основные итоги сельскохозяйственной микрорепериси 2021 года



Щербина Вера Аркадьевна
начальник отдела статистики
сельского хозяйства
и окружающей природной среды

Январь 2023 года

НОРМАТИВНЫЕ ПРАВОВЫЕ АКТЫ



ФЗ № 108

от 21 июля 2005 года № 108 – ФЗ

«О Всероссийской
сельскохозяйственной
переписи»

ФЗ № 411

от 1 декабря 2014 года № 411 – ФЗ

«О внесении изменений
в Федеральный закон
«О Всероссийской
сельскохозяйственной переписи»

НПА Правительства РФ

ПОСТАНОВЛЕНИЕ:

от 29 августа 2020 года № 1315
об организации СХМП;
от 29 сентября 2021 года № 1641
о подведении итогов

Приказы Росстата

- официальная статистическая методология
- формы переписных листов
- порядок составления списков объектов микропереписи
- другие утверждающие документы

НПА органов власти

Нормативные правовые акты органов
власти субъектов РФ
и муниципальных образований
об организации микропереписи



КОГО ПЕРЕПИСЫВАЛИ И КАКИМ СПОСОБОМ



ПО СЕЛЬСКОХОЗЯЙСТВЕННЫМ ОРГАНИЗАЦИЯМ,
КРЕСТЬЯНСКИМ (ФЕРМЕРСКИМ) ХОЗЯЙСТВАМ
И ИНДИВИДУАЛЬНЫМ ПРЕДПРИНИМАТЕЛЯМ



– в электронном виде
через систему web-сбора
Росстата



ПО ЛИЧНЫМ ПОДСОБНЫМ И ДРУГИМ
ИНДИВИДУАЛЬНЫМ ХОЗЯЙСТВАМ ГРАЖДАН,
НЕКОММЕРЧЕСКИМ ТОВАРИЩЕСТВАМ



– путем опроса респондентов
переписчиками
с использованием
планшетных компьютеров

ЦЕЛИ СЕЛЬСКОХОЗЯЙСТВЕННОЙ МИКРОПЕРЕПИСИ



Получение информации
о структурных изменениях
в сельском хозяйстве



Получение сведений
по категориям
сельхозпроизводителей,
которые наблюдаются
выборочно или по которым
наблюдение не проводится



Актуализация
генеральных совокупностей
сельскохозяйственных
производителей



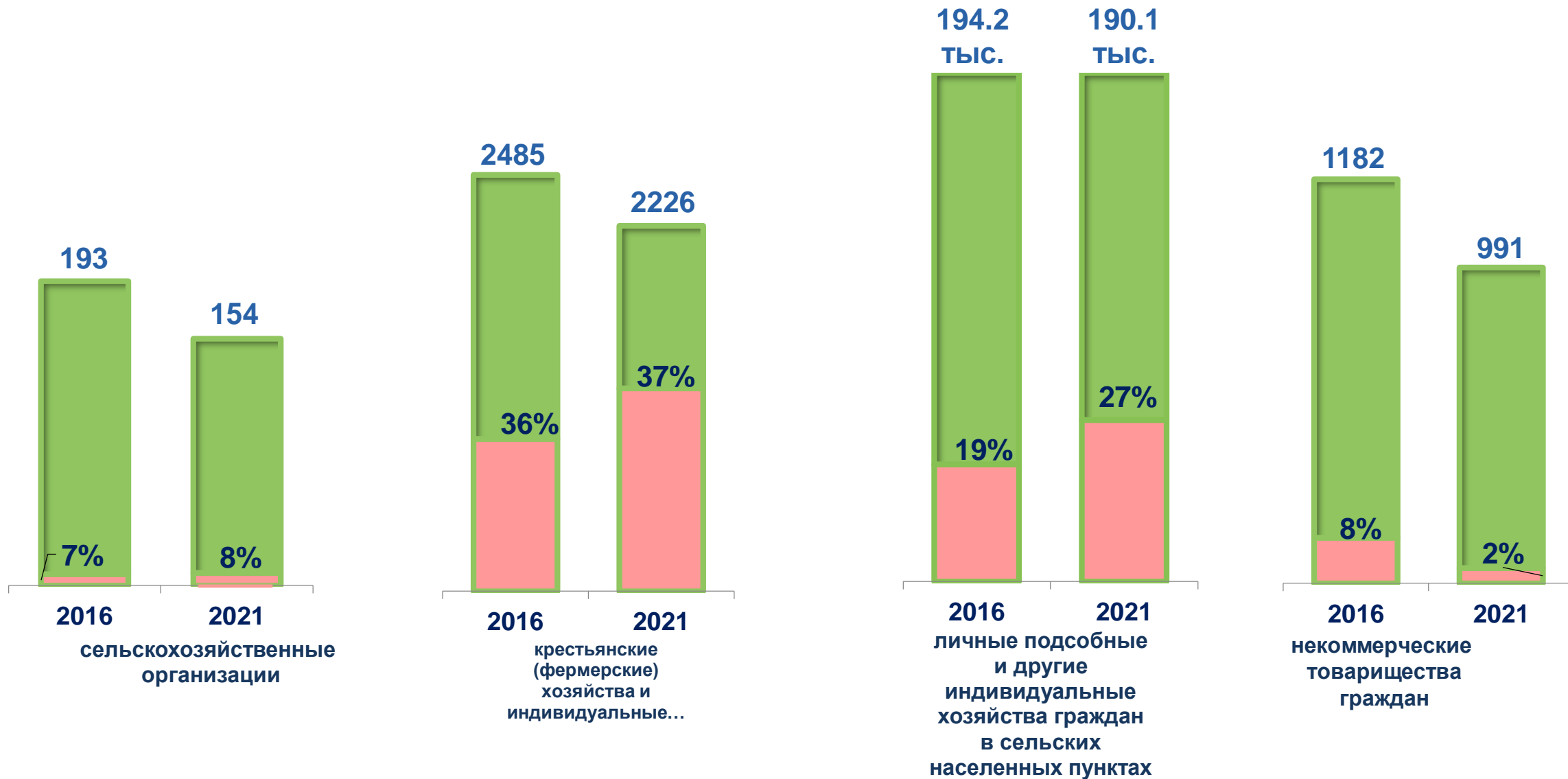
Прогноз
развития сельского
хозяйства



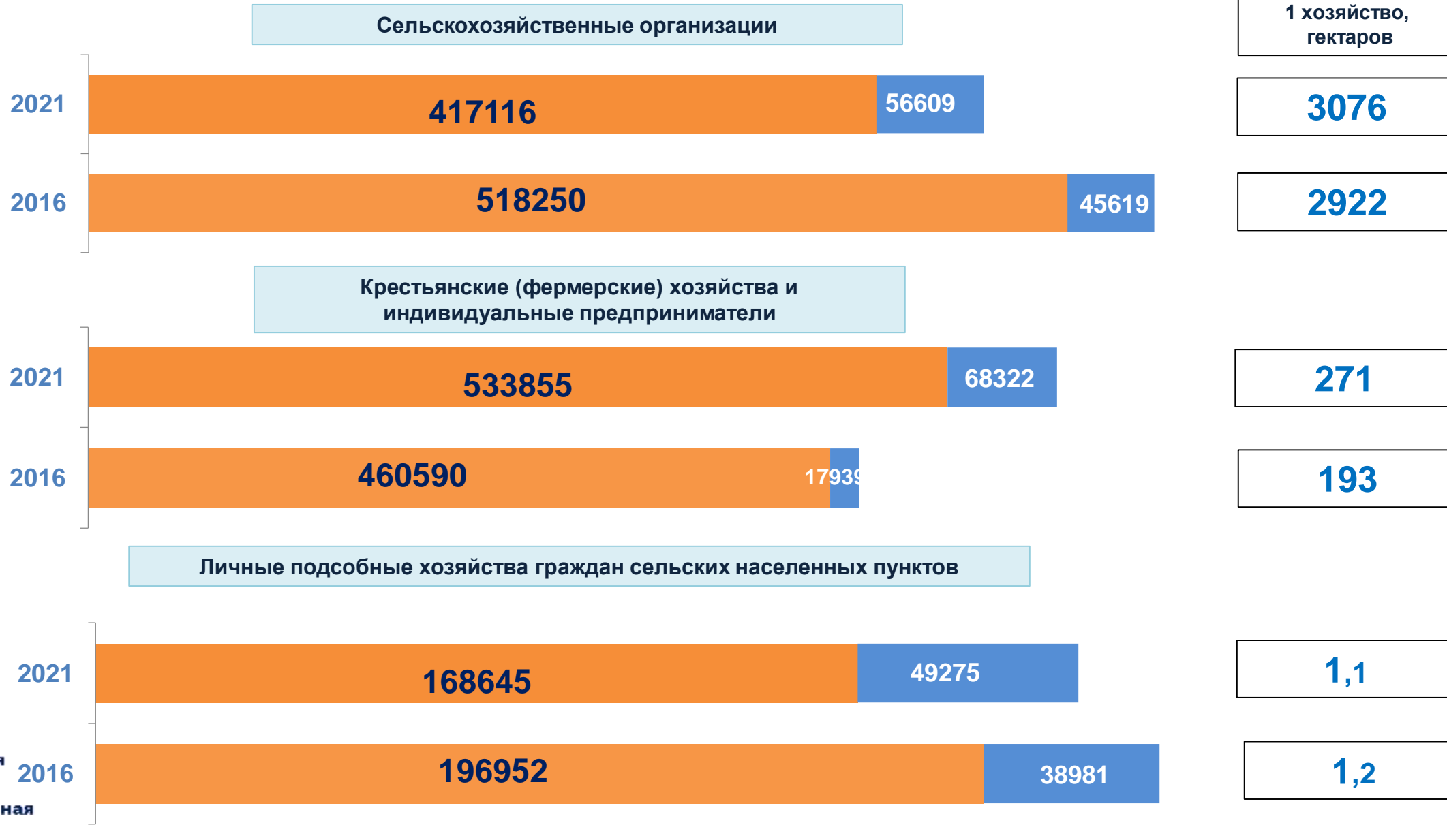
	Сельскохозяйственные организации		Крестьянские (фермерские) хозяйства и индивидуальные предприниматели		Личные подсобные и другие индивидуальные хозяйства граждан сельских населенных пунктов	
	2016	2021	2016	2021	2016	2021
Число организаций (хозяйств) - всего	193	154	2 485	2 226	194215	190 116
Общая площадь сельскохозяйственных угодий, га	563 869	473 725	478 529	602 177	235933	217 920
в том числе:						
пашня	460 851	372 051	392 103	478 031	18 945	13 667
сенокосы	22 512	36 935	54 298	74 120	172435	152 400
пастбища	36 552	36 212	15 407	26 779	5 134	2 280
многолетние насаждения	172	41	3	35	439	298
залежь	43 781	28 486	16 719	23 213	38 981	49 275
Посевная площадь сельскохозяйственных культур под урожай, га	353 006	302 842	272 173	366 822	18357	13 667
в том числе:						
зерновые и зернобобовые культуры	224 352	166 131	179 964	242 096	2 062	1 612
технические культуры	6 997	41 715	5 348	15 408	-	-
картофель	2 899	1 317	1 851	2 092	12 819	9 205
овощные и бахчевые культуры	628	399	423	436	1 096	821
кормовые культуры	118 130	93 281	84 588	106 789	2 380	2 028
Площади многолетних плодовых насаждений и ягодных культур, га	57	17	3	35	430	297
Поголовье сельскохозяйственных животных, голов:						
Крупный рогатый скот - всего	64875	63964	58676	100627	181058	184262
из него коровы	29292	26658	23812	39398	75107	76620
Свиньи	113209	100504	35488	12018	77210	86409
Овцы и козы	4084	2499	25775	31633	70075	72477
Птица	6880717	6730787	8804	6766	623552	675548
Лошади	3497	2522	9253	9820	22322	26560
Кролики домашние	919	103	1103	1284	57104	32798
Пчелы медоносные (семьи), шт.	1174	1065	1942	775	19861	16451
Число организаций (хозяйств), получавших кредитные средства в предшествующем переписи году, всего, единиц	37	34	181	104		
Число организаций (хозяйств), получавших субсидии						

ЧИСЛО ОБЪЕКТОВ ПЕРЕПИСИ ПО КАТЕГОРИЯМ ХОЗЯЙСТВ, единиц

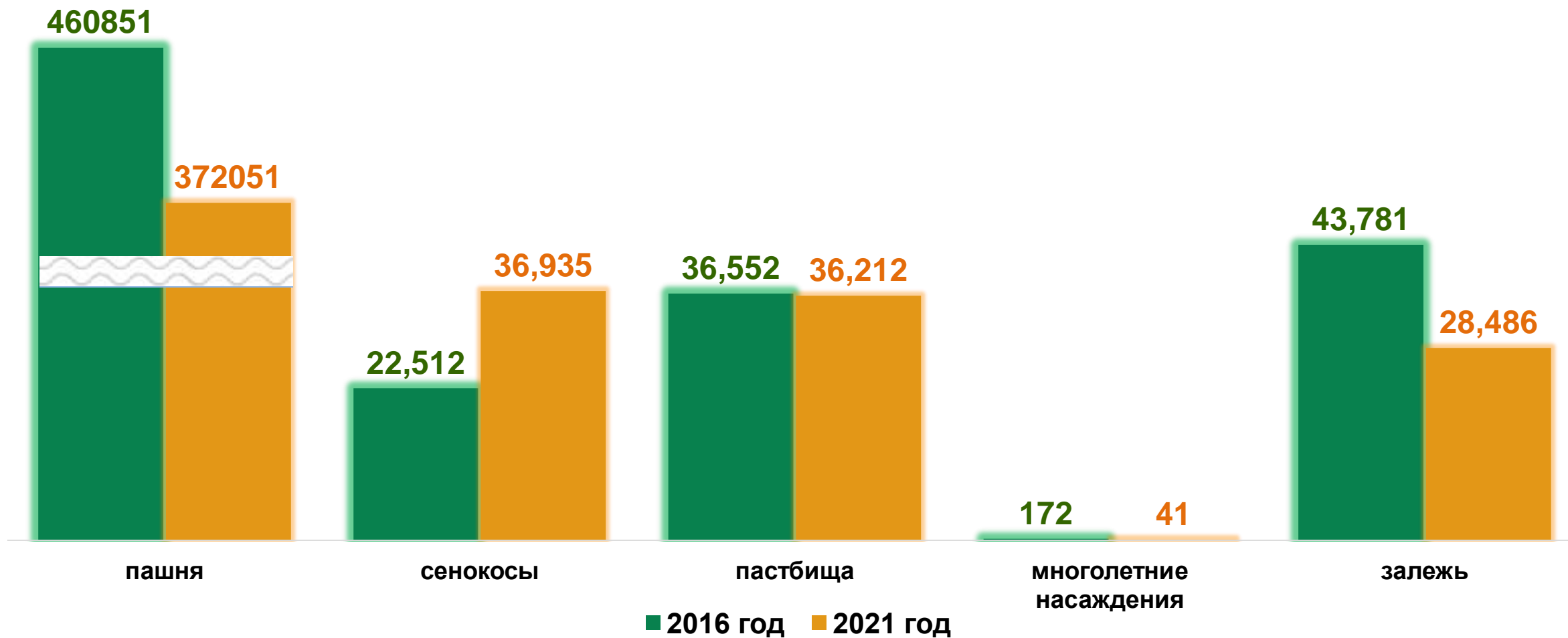
(удельный вес не осуществлявших сельскохозяйственную деятельность (%))



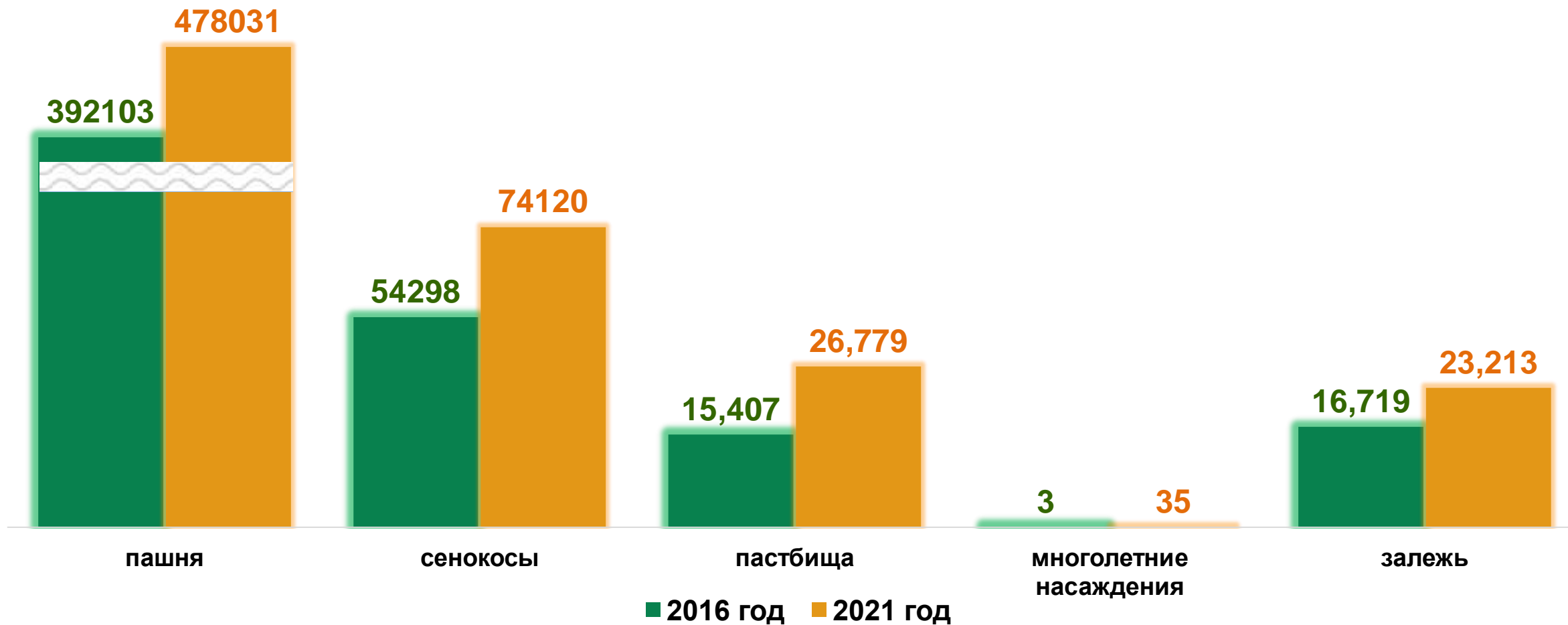
ДИНАМИКА СЕЛЬСКОХОЗЯЙСТВЕННЫХ УГОДИЙ (гектаров)



ПЛОЩАДЬ ПО ВИДАМ СЕЛЬСКОХОЗЯЙСТВЕННЫХ УГОДИЙ В СЕЛЬСКОХОЗЯЙСТВЕННЫХ ОРГАНИЗАЦИЯХ (гектаров)

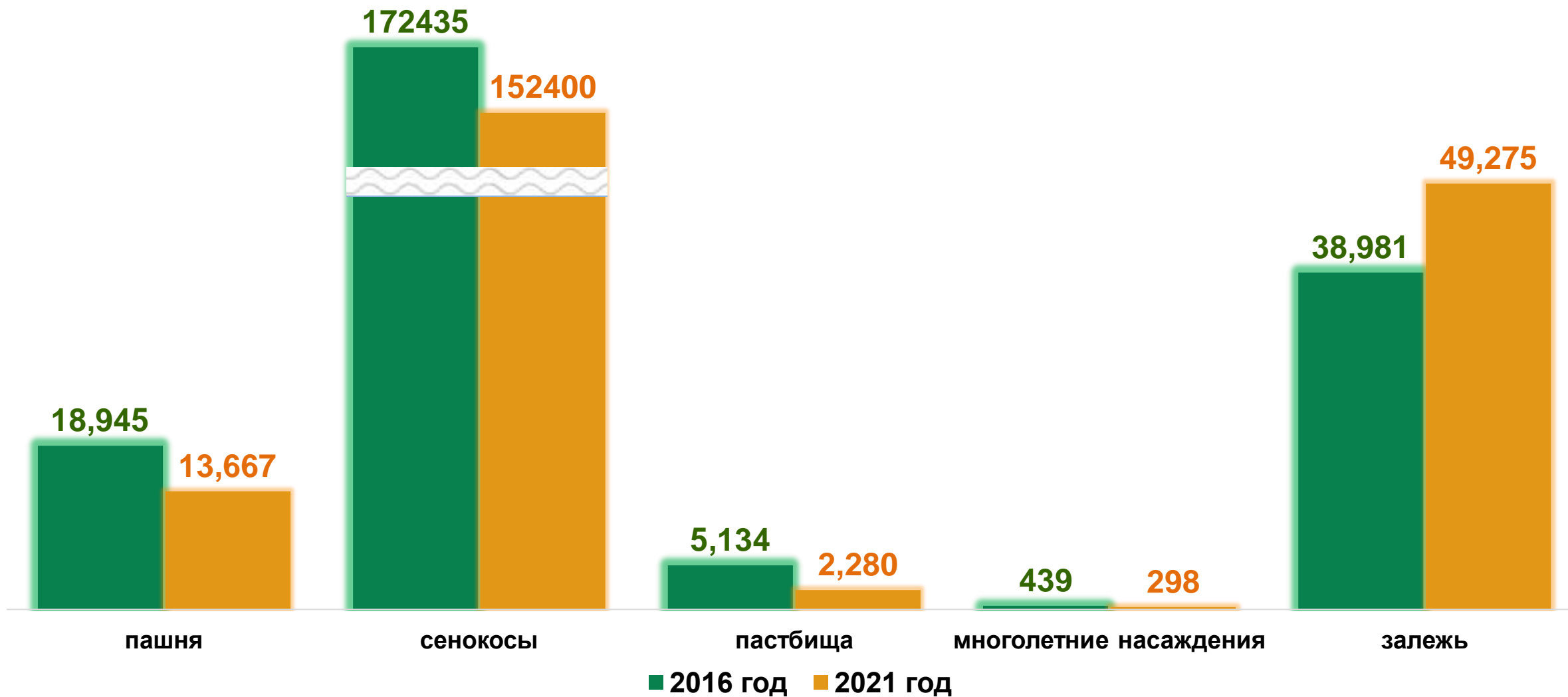


ПЛОЩАДЬ ПО ВИДАМ СЕЛЬСКОХОЗЯЙСТВЕННЫХ УГОДИЙ В КРЕСТЬЯНСКИХ (ФЕРМЕРСКИХ) ХОЗЯЙСТВАХ И ИНДИВИДУАЛЬНЫХ ПРЕДПРИНИМАТЕЛЕЙ (гектаров)



ПЛОЩАДЬ ПО ВИДАМ СЕЛЬСКОХОЗЯЙСТВЕННЫХ УГОДИЙ В ЛИЧНЫХ ПОДСОБНЫХ И ДРУГИХ ИНДИВИДУАЛЬНЫХ ХОЗЯЙСТВАХ ГРАЖДАН СЕЛЬСКИХ НАСЕЛЕННЫХ ПУНКТОВ

(гектаров)



ОБЩАЯ ПОСЕВНАЯ ПЛОЩАДЬ СЕЛЬСКОХОЗЯЙСТВЕННЫХ КУЛЬТУР ПО КАТЕГОРИЯМ ХОЗЯЙСТВ

(тысяч гектаров)

В среднем на 1
осуществлявшее
деятельность
хозяйство,
гектаров



1972

2148



170

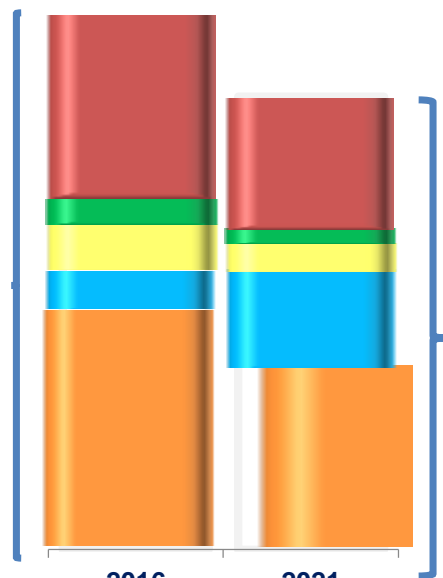
263



12
СОТОК

10
СОТОК

353.0



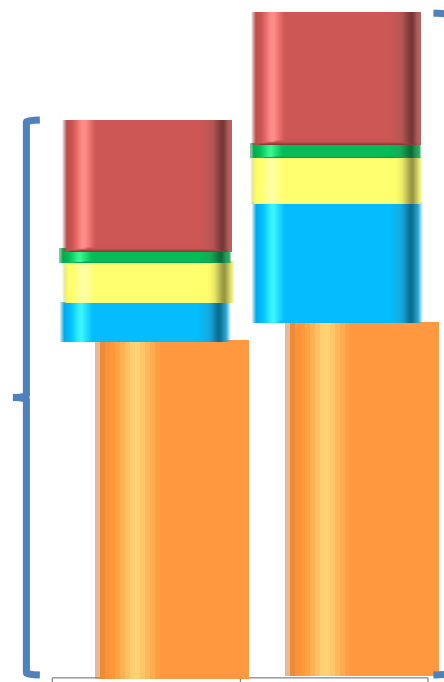
2016

2021

Сельскохозяйственные организации

272.2

302.8



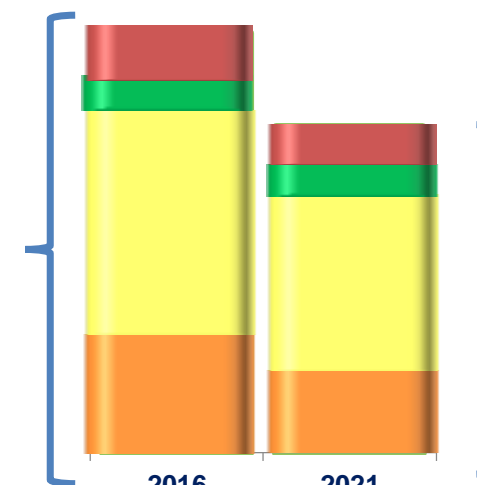
2016

2021

Крестьянские (фермерские) хозяйства
И индивидуальные предприниматели

366.8

18.4



2016

2021

Личные подсобные хозяйства граждан
сельских населенных пунктов

13.7

зерновые и зернобобовые культуры

технические культуры


кормовые культуры

картофель

овощные и бахчевые культуры

СТРУКТУРА ПОСЕВНЫХ ПЛОЩАДЕЙ ПО ОСНОВНЫМ ВИДАМ СЕЛЬСКОХОЗЯЙСТВЕННЫХ КУЛЬТУР ПО КАТЕГОРИЯМ ХОЗЯЙСТВ

(в процентах от общей посевной площади соответствующей категории организаций (хозяйств))



ПОГОЛОВЬЕ ОСНОВНЫХ ВИДОВ СЕЛЬСКОХОЗЯЙСТВЕННЫХ ЖИВОТНЫХ ПО КАТЕГОРИЯМ ХОЗЯЙСТВ

(голов)



ПРОИЗВОДСТВЕННАЯ ИНФРАСТРУКТУРА

Число организаций и крестьянских (фермерских) хозяйств, имевших собственные и арендованные склады и сооружения для хранения:



зерна
и технических культур



534

картофеля
и овощей



88

единиц

Число объектов имевших парники и теплицы:



сельхозорганизации
и крестьянские
(фермерские) хозяйства



20

личные подсобные
хозяйства граждан
сельских
населенных пунктов

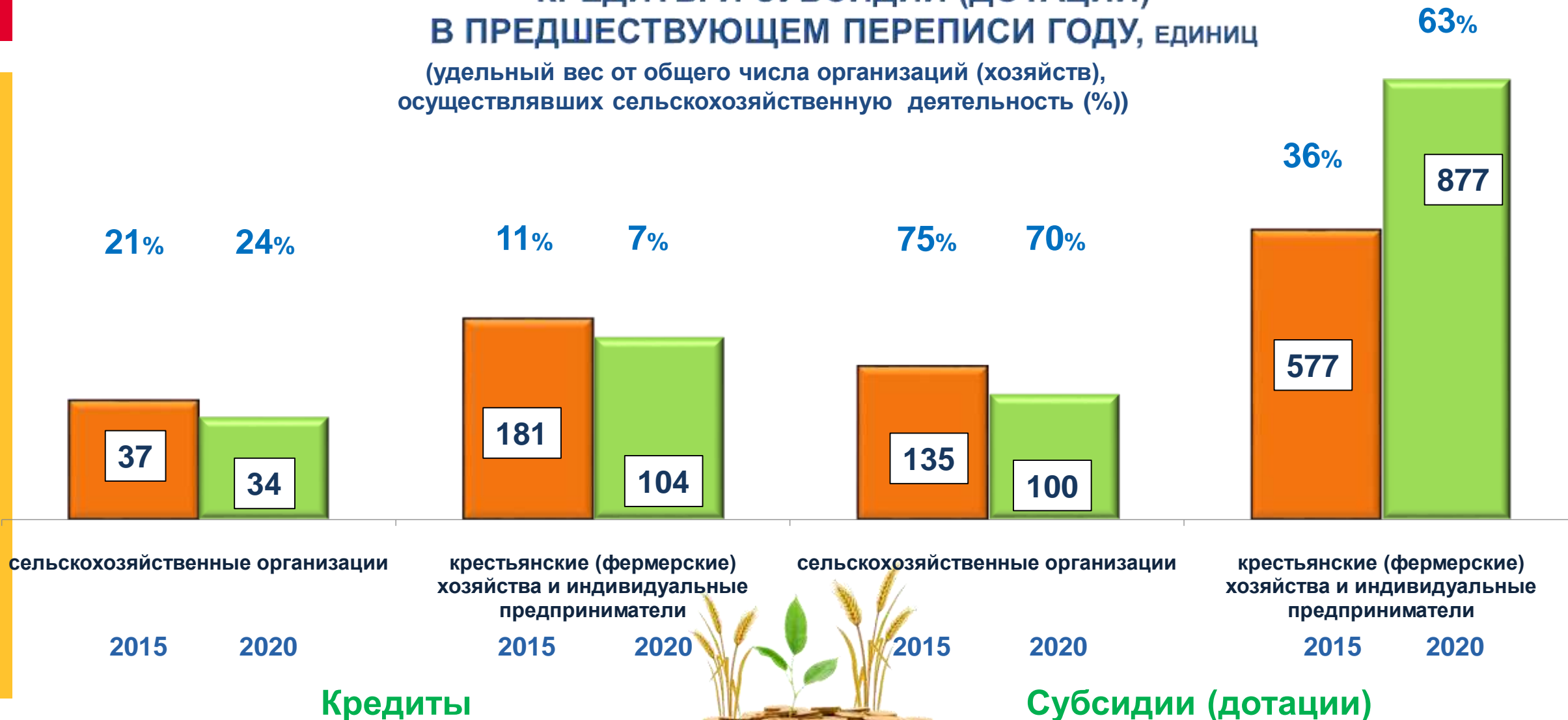


62588

единиц

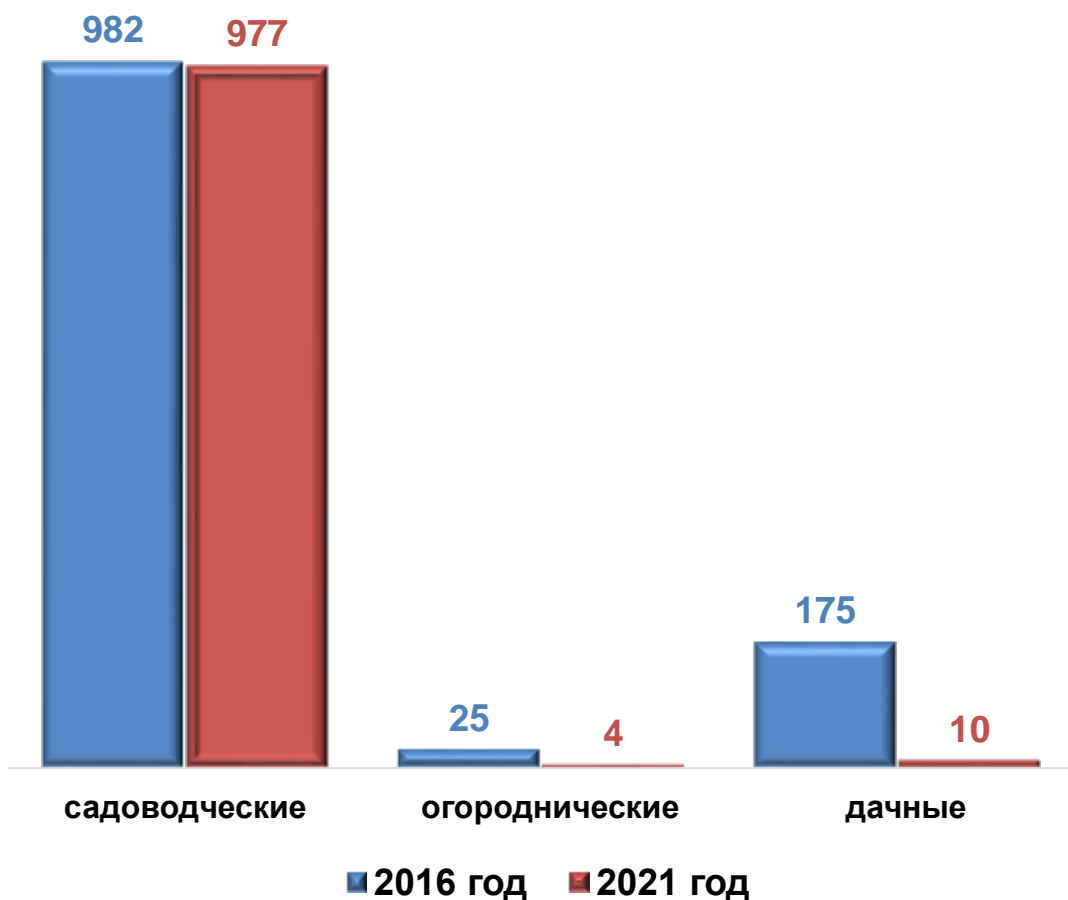
ЧИСЛО СЕЛЬХОЗТОВАРОПРОИЗВОДИТЕЛЕЙ ПОЛУЧАВШИХ КРЕДИТЫ И СУБСИДИИ (ДОТАЦИИ) В ПРЕДШЕСТВУЮЩЕМ ПЕРЕПИСИ ГОДУ, ЕДИНИЦ

(удельный вес от общего числа организаций (хозяйств),
осуществлявших сельскохозяйственную деятельность (%))

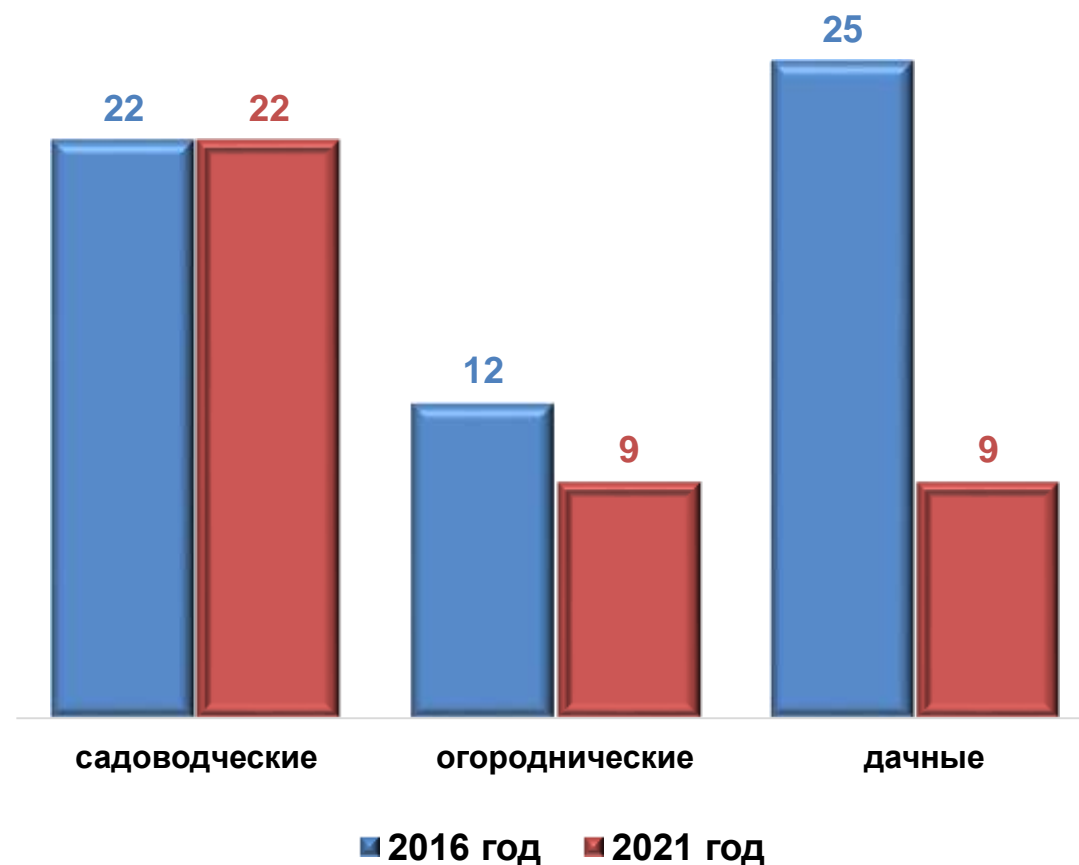


ХАРАКТЕРИСТИКА НЕКОММЕРЧЕСКИХ ТОВАРИЩЕСТВ

Виды некоммерческих товариществ, единиц




Общая площадь земель в среднем на один объект, гектаров

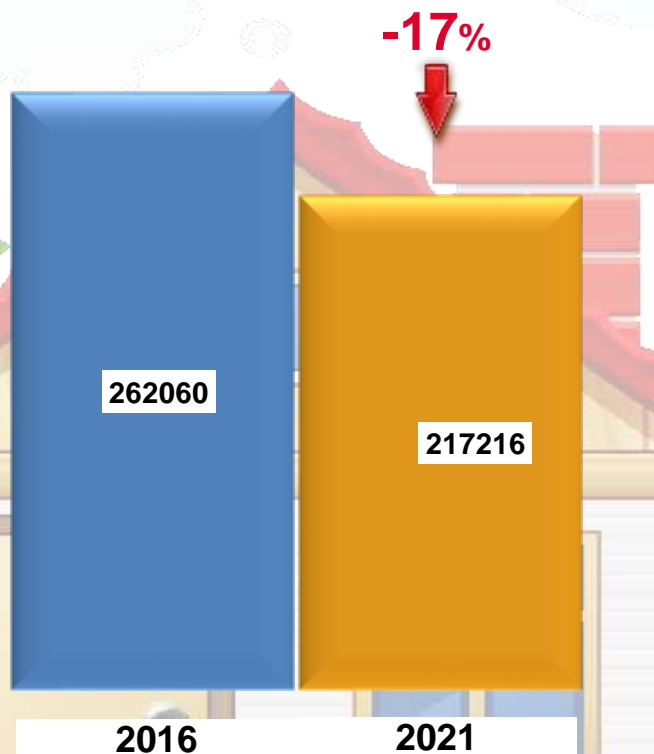


ХАРАКТЕРИСТИКА НЕКОММЕРЧЕСКИХ ТОВАРИЩЕСТВ

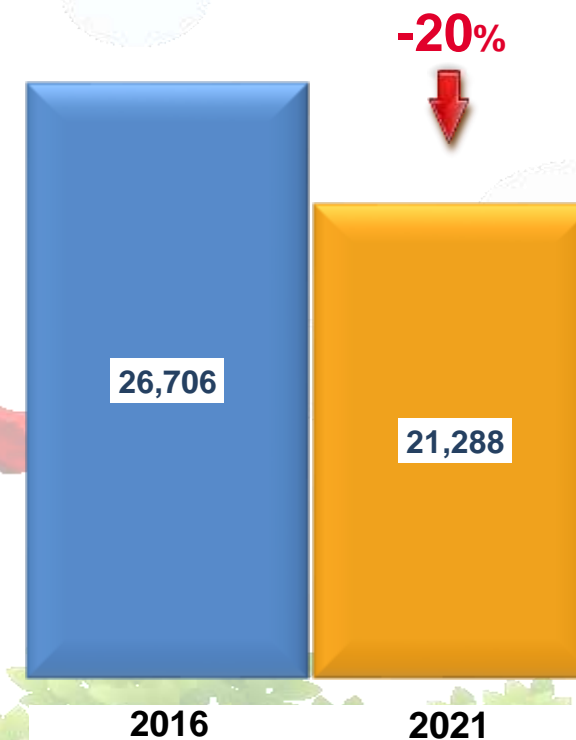
Число товариществ,
единиц



Количество земельных
участков в товариществах,
единиц



Общая площадь земель
в товариществах,
гектаров



ХАРАКТЕРИСТИКА САДОВОДЧЕСКИХ ТОВАРИЩЕСТВ

(на 1 августа 2021 г.)

	Число товариществ			Количество земельных участков в товариществах			Общая площадь участков в товариществах, га		
	всего	из них		всего	из них		всего	из них	площадь земли в среднем на один участок в пользовании граждан
		осуществляющих деятельность	в процентах от общего числа товариществ		освоенные	в процентах от общего количества земельных участков			
	1	2	3	4	5	6	7	8	9
Иркутская область	977	962	98.5	215650	183483	85.1	21118.4	17943.4	0.08
Иркутское районное муниципальное образование	285	282	98.9	65349	58927	90.2	6506.6	5751.7	0.09
Ангарское городское муниципальное образование	141	141	100.0	27260	22941	84.2	3002.3	2895.6	0.11
Муниципальное образование города Братска	90	90	100.0	26322	20732	78.8	2419.9	1991.3	0.08
Город Иркутск	84	84	100.0	11975	11921	99.5	888.9	793.0	0.07
Шелеховское муниципальное образование	78	78	100.0	13170	12745	96.8	994.3	845.2	0.06



ХАРАКТЕРИСТИКА САДОВОДЧЕСКИХ ТОВАРИЩЕСТВ

(на 1 августа 2021 г.)

	Число товариществ			Количество земельных участков в товариществах			Общая площадь участков в товариществах, га		
	всего	из них		всего	из них		всего	из них в пользовании граждан	площадь земли в среднем на один участок в пользовании граждан
		осуществляющих их деятельность	в процентах от общего числа товариществ		освоенные	в процентах от общего количества земельных участков			
	1	2	3	4	5	6	7	8	9
Усольское районное муниципальное образование	51	51	100.0	12985	12985	100,0	1675,1	1451,6	0.11
Усть-Кутское муниципальное образование	44	44	100,0	4530	3563	78,6	356,4	310,5	0.07
Слюдянский муниципальный район	27	27	100.0	6599	5487	83,1	505,9	468,0	0.07
Братский муниципальный район	26	26	100.0	9941	6221	62,6	941,6	676,7	0.07
Муниципальное образование города Усолье Сибирское	18	18	100.0	4389	4389	100,0	409,4	371,8	0.08

ГРУППИРОВКА САДОВОДЧЕСКИХ ТОВАРИЩЕСТВ ПО РАЗМЕРУ ЗЕМЕЛЬНОЙ ПЛОЩАДИ

(на 1 августа 2021 г.)

	число объединений	в процентах от общего числа объединений	общая площадь земли объединений, га	в процентах от общей площади земли объединений
	1	2	3	4
Объединения, имевшие земельную площадь, га:				
до 1,1	15	2	10	0
1,1 - 5,0	121	12	412	2
5,1 - 10,0	246	25	1877	9
10,1 - 20,0	266	27	3892	18
20,1 - 50,0	249	26	7717	36
50,1 - 100,0	59	6	3974	19
100,1 - 200,0	18	2	2236	11
200,1 - 300,0	1	0	245	1
300,1 - 500,0	2	0	755	4
свыше 500	-	-	-	-
Итого:	977	100	21118	100





ЭТО НАШ САЙТ



СПАСИБО ЗА ВНИМАНИЕ!



МЫ В КОНТАКТЕ

